



**SCHELER ARTIZON TREK E.I.R.L.**

RUC: 20571246369

Email: [info@schelerhuayhuashtrek.com](mailto:info@schelerhuayhuashtrek.com)

Phone: +51943397706

Website:

<https://www.schelerhuayhuashtrek.com/>

Printed date:

01/05/2026 14:35:05

Trekking • Cordillera Blanca

## Santa Cruz Trek



**USD 450.00** ~~650.00~~

\* Por persona para 1 viajero

### Overview

**Tour Code:** TCB-004

**Duration:** 4 Días / 3 Noches

**Difficulty:** Fácil (F) a Moderado (M)

**Recommended:** Abril a Octubre

**Book:** 15 días antes del trek

**Operated In:** Español/English

**Minimum:** 1 pasajeros

**Experience:** Trekking,



## Description

### **SANTA CRUZ - LLANGANUCO TREK** "Ruta Clásica en la Cordillera Blanca"

**Trekking Santa Cruz - Llanganuco:** Está considerado como el trekking principal y clásico de la Cordillera Blanca y visitado año tras año por miles de turistas, este trekking se realiza en 04 días y 03 noches, siendo posible realizarlo en algunos días más con extensiones como a la laguna 69 o visitas al campo base del Nevado Alpamayo, durante el trekking de Santa Cruz- Llanganuco la temperatura es de aprox. + 10°C a 23°C durante el día siendo caluroso desde las 10 hasta las 2 o 3 pm aprox., y las noches -5°C, en las madrugadas puede bajar hasta -8°C aprox. siendo estas horas más frías.

En el trekking se visita las quebradas de Santa Cruz, Morococha, Huaripampa y Llanganuco, en donde uno puede apreciar bellas Lagunas como el Jatuncocha, Ichiccocha, Taullicocha, Morocochas, Orconcocha y Chinancocha, también disfrutar del paisaje y ver montañas nevadas, entre los que más destacan son:

\* **El nevado Alpamayo 5947 m.s.n.m.**, en el año de 1966 en Munich - Alemania, la revista alemana "Alpinismus" organizó el Concurso Mundial de Belleza Escénica para determinar cuáles podrían ser las 10 montañas más bellas del mundo la opinión de famosos escaladores determinó el título de "La Montaña más bella del Mundo" al nevado Alpamayo visto por su cara norte, donde se puede apreciar la pirámide de esta montaña.

\* **El nevado Artesonraju 6025 m.s.n.m.**, uno de los nevados más hermosos y en especial de la Cordillera de los Andes. Esta magnífica pirámide de hielo está ubicada en la Cordillera Blanca del Perú, entre las quebradas de Santa Cruz por el norte y la de Parón por el sur. Por el norte, su espectacular forma recuerda al característico logo del "Paramount peak" de la "Paramount Pictures", visto desde el Campo Base del Alpamayo.

\* **El nevado Taulliraju 5830 m.s.n.m.**, considerado como una Catedral de Hielo por su forma peculiar, visto desde el campamento de Taullipampa. Taulliraju (del Quechua Ancashino: tawlli = una planta lupina andina; rahu = nieve, hielo) es una montaña que se encuentra en la ruta de trekking. Está localizado entre las provincias de Huaylas y Pomabamba en la región de Áncash. Primera Expedición: El 18 de agosto de 1956, la expedición francesa conformada por Pierre Souriac, Claude Gaudin, Maurice Davaille, Robert Sennelier y Lionel Terray escaló el Taulliraju por la cara norte y para llegar a la cumbre por la arista noreste.

\* **El nevado Huascarán Norte 6655 m.s.n.m. y Sur 6768 m.s.n.m.**, La norteamericana Miss Annie S. Peck en 1908 hizo su definitivo intento con sus guías suizos: Zermatt R. Taugwalder y G. Zumtaugwald. Cruzó la vertiente occidental que por entonces presentaba menos dificultades y afirmó haber vencido el pico Norte del Huascarán. En julio de 1932 queda dominado el Huascarán por primera vez en forma segura, ya que los alemanes P. Borchers W. Bernard E. Hein H. Hoerling y Edwin Scheineder vencen el pico Sur después de 5 días, colocando la bandera peruana en la cumbre junto a las banderas de sus países y sus instituciones.

Esta ruta de trekking es recomendada visitarlo durante los meses de Marzo a Noviembre, con probabilidades de lluvia en el primer y último mes, sin embargo es uno de los pocos treks que puedes realizarlo durante todo el año. Una de las rutas de caminata que puedes realizar sin mucha experiencia, disfrutando y viendo el paisaje de la Cordillera Blanca, un paraíso que nos ofrece la naturaleza, solo tienes que tener ganas de caminar, desestresarte de la loca y caótica ciudad.

Temperatura aproximada en el trekking de Santa Cruz Llanganuco

- En el día: +10° C / +23° C aprox.
- En la Noche: -0° C / -8° C aprox.

### **IMPORTANTE:**

Recomendamos realizar algunos días de aclimatación (2 a 3 días), para poder aclimatar bien y tener preparación adecuada y física, antes de realizar una ruta larga como Huayhuash, así evitar tener problemas de altura durante el recorrido y usted pueda cumplir su meta de visita en el Santa Cruz Trek.



## SCHELER ARTIZON TREK E.I.R.L.

RUC: 20571246369  
Email: [info@schelerhuayhuashtrek.com](mailto:info@schelerhuayhuashtrek.com)  
Phone: +51943397706

Website: <https://www.schelerhuayhuashtrek.com/>  
Printed date: 01/05/2026 14:35:05

Aquí tenemos algunas rutas que recomendamos para tus días de aclimatación (NO incluyen en el servicio de Santa Cruz Trek):

DÍA A: *Laguna Wilcacocha 3750 m.s.n.m.* (Fácil)

**DÍA B: Nevado Pastoruri 5000 m.s.n.m.** (Fácil), desde USD 17.99 [VER RUTA](#)


**DÍA C: Laguna 69 a 4604 m.s.n.m.** (Moderado), desde USD 19.99 [VER RUTA](#)

Opcional: otras rutas

**DÍA D: Laguna Parón 4180 m.s.n.m.** (Fácil), desde USD 24.99 [VER RUTA](#)

**DÍA E: Laguna Churup a 4450 m.s.n.m.** (Moderado), desde USD 29.99 [VER RUTA](#)

**DÍA F: Laguna Hualcacocha a 4355 m.s.n.m.** (Moderado), desde USD 35.99 [VER RUTA](#)

- We recommend acclimatization before the trek
- Trekking group 6-10 participants.
- Are you solo traveler? [Contact Us](#) or for 

## Itinerario

**Día 1:** Huaraz - Ciudad de Yungay 2500 m.s.n.m. - Portachuelo de Llanganuco 4767 m.s.n.m. - Vaquería 3750 m.s.n.m. - Yanachaca 3500 m.s.n.m. - Cachinapampa 3700 m.s.n.m. - Campamento Paria 3870 m.s.n.m.

**Día 2:** Campamento Paria 3870 m.s.n.m. - Paso de Punta Unión 4750 m.s.n.m. - Campamento de Taullipampa 4250 m.s.n.m.

**Día 3:** Taullipampa 4250 m.s.n.m. - Campamento de Llamacorral 3760 m.s.n.m.

**Día 4:** Campamento de Llamacorral 3760 m.s.n.m. - Cashapampa 2970 m.s.n.m. - Caraz 2290 m.s.n.m. - Huaraz.

## Servicios

### Incluye

#### SERVICIO COMPARTIDO GRUPAL

- Charla informativa un día antes del Trekking.
- Guía Oficial de Caminata, cualificado y con experiencia (bilingüe).
- Ayudante de guía más de 7 personas.
- Cocinero profesional capacitado para preparar platos deliciosos, saludables, nacionales e internacionales.
- Ayudante de cocinero más de 12 personas.



## SCHELER ARTIZON TREK E.I.R.L.

RUC: 20571246369  
Email: info@schelerhuayhuashtrek.com  
Phone: +51943397706



Website:  
<https://www.schelerhuayhuashtrek.com/>

Printed date:  
01/05/2026 14:35:05

- Arrieros, burros (5 kilos por persona de equipaje y ropa personal que serán cargados por los burros).
- Más de 06 personas Caballo de emergencia.
- Traslados desde Huaraz a los diferentes puntos de inicio y final del Trekking en transporte privado.
- Carpas de campamento de alta montaña (son de 03 plazas, para el uso de 02 personas).
- Colchonetas.
- Carpa cocina, Carpa comedor y Carpa baño.
- Toda la vajilla personal y de cocina.
- Mesas, sillas.
- Alimentación completa durante el trekking: (03 desayunos, 04 snacks o almuerzos y 03 cenas), Opción vegetariana.
- Botiquín básico de primeros auxilios.
- Radio comunicador y celular (en lugares de cobertura).
- Asistencia permanente y personalizada por parte de nuestra Agencia de Viajes "Scheler Trekking & Expediciones Perú".

## No incluye

### PAGOS ADICIONALES

- Servicios extras no mencionados en el itinerario de viaje
- Ticket de ingreso al Parque Nacional Huascarán - Cordillera Blanca (S/ 30.00 por persona "US\$ 10.00", validos por 01 día)
- [Ticket de ingreso al Parque Nacional Huascarán - Cordillera Blanca \(S/ 60.00 por persona "US\\$ 20.00", validos por 03 días\)](#)
- Ticket de ingreso al Parque Nacional Huascarán - Cordillera Blanca (S/ 150.00 por persona "US\$ 50.00", validos de 04 a 30 días)
- Trekkings de aclimatación recomendados 
- Noches de hospedaje en las diferentes ciudades durante su estadía
- Servicio de Hospedaje en Huaraz, [ARTESONRAJU HOSTEL HUARAZ](#), Hospedaje con Habitaciones Privadas & Compartidas
- Pasajes aéreos desde su país ida y vuelta
- Días extras por salidas retrasadas o arribos anticipados
- Servicio de asistencia, recojo y traslados desde el Aeropuerto Internacional Jorge Chávez en Lima, por nuestro personal, consultar 
- Bebidas y alimentación en las ciudades de Lima, Huaraz u otra ciudad durante su estadía
- Taxis, lavandería, llamadas telefónicas, etc
- Gastos adicionales que surjan en diversas situaciones imprevistos como: desastres naturales, cambios climáticos, deslizamientos de tierra, disturbios políticos, huelgas, manifestaciones, cambios en las regulaciones del gobierno, etc
- Gastos adicionales que surjan en diversas situaciones como: Seguro de Rescate y de emergencia si es necesario, Seguro médico, de viaje, de evacuación (Podemos gestionarlo), de repatriación, medicamentos, exámenes médicos y los gastos de hospitalización
- Alquiler de equipos de trekking o montaña. Los equipos para trekking y escalada que no pueda traer, lo puede alquilar aquí en Huaraz. Scheler Artizon Trek E.I.R.L. ofrece alquiler de equipos personales para los clientes, teniendo en cuenta la carga limitada con sus billetes de avión o que no deseen comprar equipo caro para la expedición
- NO incluye el primer desayuno, almuerzo y la última cena en las rutas de trekking y escalada
- NO incluye propinas para el staff
- Mínimo 6 personas en el Servicio de grupo
- Salidas privadas de 1 a 5 personas



**SCHELER ARTIZON TREK E.I.R.L.**

RUC: 20571246369

Email: [info@schelerhuayhuashtrek.com](mailto:info@schelerhuayhuashtrek.com)

Phone: +51943397706

Website:

<https://www.schelerhuayhuashtrek.com/>

Printed date:

01/05/2026 14:35:05

## Mas info

NOTA:

Todos nuestros programas, incluyendo esta ruta, itinerario, kilometraje, desnivel, lugares de interés para visitar durante cada ruta, fotografías, mapas y otros, están diseñado enteramente por Scheler Artizon Trek E.I.R.L. de acuerdo a nuestro servicio, experiencia y años de organización de las diferentes rutas y modalidades de turismo de aventura que ofrecemos.

Copyright© 2000 - 2026 All Rights Reserved - Scheler Artizon Trek EIRL - Scheler Trekking & Expediciones Perú

[www.schelerhuayhuashtrek.com](http://www.schelerhuayhuashtrek.com)